

Mappe e Percorsi

Eventi

Traffico

A

Carsoli (AQ) Svincolo Carsoli-Oricola

B

Vallinfreda Sp36b

Aggiungi tappa



Calcola il percorso

Opzioni

Visualizza Traffico programmato


[Scegli il giorno e l'ora](#)


Indicazioni per Sp36b Vallinfreda


A

Carsoli

1. Continua in Svincolo Carsoli-Oricola 650 m


 2. Gira a destra Sr5/Via Tiburtina Valeria 2,31 km


 3. Alla rotonda prendi la 1° uscita verso Sr5 58 m

 4. Continua in Sr5 1,31 km.

 5. Continua in Ss5 956 m.

 6. Continua in Sp32b 241 m.

 7. Gira a sinistra Sp38a/Fosso della Mola 6,82 km.

 8. Gira a sinistra Sp36b 1,32 km

9. Arrivo: Sp36b

B

Vallinfreda

Riepilogo

Durata 20 min

Distanza 12,66 km